

Kėdainių LEZ teritorijoje esančių sklypų, skirtų nuomai, sąrašas

Sklypo kadastrinis Nr.	Adresas
5333/0030:66	Kėdainių m., Metalistų g. 3
5333/0030:69	Kėdainių m., Pramonės g. 13A
5333/0030:65	Kėdainių m., Biochemikų g. 3B
5333/0030:68	Kėdainių m., Sandėlių g. 4
5333/0030:64	Kėdainių m., Vakarų g. 6
5333/0030:67	Kėdainių m., Vakarų g. 4
5333/0030:45	Kėdainių m., Technikos g. 2
5333/0030:47	Kėdainių m., Technikos g. 4
5333/0030:50	Kėdainių m., Technikos g. 6
5333/0030:46	Kėdainių m., Pažangos g. 3
5333/0030:61	Kėdainių m., Vakarų g. 5
5333/0030:48	Kėdainių m., Biochemikų g. 11



VALSTYBĖS ĮMONĖ REGISTRŲ CENTRAS
V.Kudirkos g. 18-3, LT-03105 Vilnius, tel. (5) 2688 262, faks. (5) 2688 311, el.p. info@registrucentras.lt

NEKILNOJAMOJO TURTO REGISTRO CENTRINIO DUOMENŲ BANKO IŠRAŠAS

2012-01-03 16:34:22

1. Nekilnojamojo turto registre įregistruotas turtas:

Registro Nr.: **44/1109894**
 Registro tipas: **Žemės sklypas su statiniais**
 Sudarymo data: **2008-06-13**
 Adresas: **Kėdainių r. sav. Kėdainių miesto sen. Kėdainių m. Metalistų g. 3**
 Registro tvarkytojas: **Valstybės įmonės Registrų centro Kauno filialas**

2. Nekilnojamieji daiktai:

- 2.1. **Žemės sklypas**
 Unikalus Nr.: **4400-1594-3167**
 Kadastrinis Nr.: **5333/0030:66 Kėdainių m. k.v.**
 Pagrindinė tikslinė naudojimo paskirtis: **Kita**
 Naudojimo būdas: **Komercinės paskirties objektų teritorijos**
 Naudojimo pobūdis: **Laidojimo paslaugų statinių statybos**
 Statusas: **Suformuotas padalijus daiktą**
 Daikto istorinė kilmė: **Gautas padalijus daiktą unik. Nr. 4400-0953-1568**
 Žemės sklypo plotas: **0.7550 ha**
 Žemės ūkio naudmenų plotas viso: **0.7550 ha**
 Iš jo: **Pievų ir natūralių ganyklų plotas: 0.7550 ha**
 Žemės ūkio naudmenų našumo balas: **50.0**
 Matavimų tipas: **Žemės sklypas suformuotas atliekant kadastrinius matavimus**
 Indeksuota žemės sklypo vertė: **27905 Lt**
 Žemės sklypo vertė: **17441 Lt**
 Vidutinė rinkos vertė: **182000 Lt**
 Vidutinės rinkos vertės nustatymo data: **2011-06-28**
 Kadastro duomenų nustatymo data: **2007-01-18**
- 2.2. **Kiti statiniai (inžineriniai) - Kiemo statiniai**
 Aprašymas / pastabos: **(aikštelė b1, tvora t1, vartai t2)**
 Unikalus Nr.: **4400-2209-1230**
 Pagrindinė tikslinė naudojimo paskirtis: **Kiti statiniai**
 Statybos pradžios metai: **2011**
 Statybos pabaigos metai: **2011**
 Baigtumo procentas: **100 %**
 Atkūrimo sąnaudos (statybos vertė): **247000 Lt**
 Atkuriamoji vertė: **247000 Lt**
 Atkuriamosios vertės ir atkūrimo sąnaudų (statybos vertės) nustatymo data: **2011-09-06**
 Vidutinė rinkos vertė: **9890 Lt**
 Vidutinės rinkos vertės nustatymo data: **2011-09-06**
 Kadastro duomenų nustatymo data: **2011-09-06**
- 2.3. **Vandentiekio linija - Vandentiekio tinklai**
 Unikalus Nr.: **4400-2220-9663**
 Pagrindinė tikslinė naudojimo paskirtis: **Vandentiekio tinklų**
 Statybos pradžios metai: **2010**
 Statybos pabaigos metai: **2011**
 Baigtumo procentas: **100 %**
 Vandentiekio linijos reikšmė **skirstomoji (kvartalinė)**
 Medžiaga: **Polietilenas**
 Ilgis: **20.64 m**
 Atkūrimo sąnaudos (statybos vertė): **7600 Lt**
 Atkuriamoji vertė: **7600 Lt**
 Atkuriamosios vertės ir atkūrimo sąnaudų (statybos vertės) nustatymo data: **2011-09-27**
 Vidutinė rinkos vertė: **7600 Lt**
 Vidutinės rinkos vertės nustatymo data: **2011-09-27**
 Kadastro duomenų nustatymo data: **2011-09-27**

- 2.4. **Nuotekų linija - Nuotekų šalinimo tinklai**
Unikalus Nr.: **4400-2220-9674**
Pagrindinė tikslinė naudojimo paskirtis: **Nuotekų tinklų**
Statybos pradžios metai: **2010**
Statybos pabaigos metai: **2011**
Baigtumo procentas: **100 %**
Nuotekų linijos reikšmė **skirstomoji (kvartalinė)**
Nuotekų linijos rūšis **renkamoji**
Nuotekų linijos būdas **buitinė**
Medžiaga: **Polietilenas**
Ilgis: **82.65 m**
Atkūrimo sąnaudos (statybos vertė): **20800 Lt**
Atkuriamoji vertė: **20800 Lt**
Atkuriamosios vertės ir atkūrimo sąnaudų
(statybos vertės) nustatymo data: **2011-09-27**
Vidutinė rinkos vertė: **20800 Lt**
Vidutinės rinkos vertės nustatymo data: **2011-09-27**
Kadastro duomenų nustatymo data: **2011-09-27**
- 2.5. **Nuotekų linija - Drenažo tinklai**
Unikalus Nr.: **4400-2220-9696**
Pagrindinė tikslinė naudojimo paskirtis: **Nuotekų tinklų**
Statybos pradžios metai: **2010**
Statybos pabaigos metai: **2011**
Baigtumo procentas: **100 %**
Nuotekų linijos reikšmė **skirstomoji (kvartalinė)**
Nuotekų linijos rūšis **renkamoji**
Nuotekų linijos būdas **lietaus**
Medžiaga: **Polietilenas**
Ilgis: **85.59 m**
Atkūrimo sąnaudos (statybos vertė): **33300 Lt**
Atkuriamoji vertė: **33300 Lt**
Atkuriamosios vertės ir atkūrimo sąnaudų
(statybos vertės) nustatymo data: **2011-09-27**
Vidutinė rinkos vertė: **33300 Lt**
Vidutinės rinkos vertės nustatymo data: **2011-09-27**
Kadastro duomenų nustatymo data: **2011-09-27**
- 2.6. **Nuotekų linija - Lietaus nuotekų tinklai**
Unikalus Nr.: **4400-2220-9716**
Pagrindinė tikslinė naudojimo paskirtis: **Nuotekų tinklų**
Statybos pradžios metai: **2010**
Statybos pabaigos metai: **2011**
Baigtumo procentas: **100 %**
Nuotekų linijos reikšmė **skirstomoji (kvartalinė)**
Nuotekų linijos rūšis **renkamoji**
Nuotekų linijos būdas **lietaus**
Medžiaga: **Polietilenas**
Ilgis: **257.58 m**
Atkūrimo sąnaudos (statybos vertė): **71400 Lt**
Atkuriamoji vertė: **71400 Lt**
Atkuriamosios vertės ir atkūrimo sąnaudų
(statybos vertės) nustatymo data: **2011-09-27**
Vidutinė rinkos vertė: **71400 Lt**
Vidutinės rinkos vertės nustatymo data: **2011-09-27**
Kadastro duomenų nustatymo data: **2011-09-27**
- 2.7. Priklausinys: **Pastatas - Krematoriumas**
Unikalus Nr.: **4400-2103-1223**
Pagrindinė tikslinė naudojimo paskirtis: **Paslaugų**
Pažymėjimas plane: **1L1t**
Statybos pradžios metai: **2010**
Statybos pabaigos metai: **2011**
Baigtumo procentas: **100 %**
Fizinio nusidėvėjimo procentas: **0 %**
Dujos: **Gamtinės**
Sienos: **Monolitinis betonas**

Šildymas: **Vietinis centrinis šildymas**
Vandentiekis: **Komunalinis vandentiekis**
Nuotekų šalinimas: **Komunalinis nuotekų šalinimas**
Aukštų skaičius: **1**
Bendras plotas: **767.52 kv. m**
Pagrindinis plotas: **594.58 kv. m**
Plotas bruto: **1073.00 kv. m**
Užstatytas plotas: **793.00 kv. m**
Tūris: **3954 kub. m**
Koordinatė X: **6124975**
Koordinatė Y: **500237**
Vidutinės rinkos vertės nustatymo būdas: **Masinis vertinimas**
Atkūrimo sąnaudos (statybos vertė): **561000 Lt**
Atkuriamoji vertė: **561000 Lt**
Atkuriamosios vertės ir atkūrimo sąnaudų
(statybos vertės) nustatymo data: **2011-09-06**
Vidutinė rinkos vertė: **418000 Lt**
Vidutinės rinkos vertės nustatymo data: **2011-09-06**
Kadastro duomenų nustatymo data: **2011-09-06**
Priklausanti dalis: **1/1 priklauso žemės sklypui Nr. 4400-1594-3167, aprašytam p. 2.1.**

3. Daikto priklausiniai iš kito registro: įrašų nėra

4. Nuosavybė:

4.1.

Nuosavybės teisėSavininkas: **UAB "K2 LT", a.k. 301950535**Daiktas: **pastatas Nr. 4400-2103-1223, aprašytas p. 2.7.**Įregistravimo pagrindas: **Statybos inspekcijos tarnybos pažyma, 2010-11-16, Nr. NSP-20-101116-00447****Statybos užbaigimo aktas, 2011-11-24, Nr. SUA-2361(15.34)**Įrašas galioja: **Nuo 2011-11-24**

4.2.

Nuosavybės teisėSavininkas: **UAB "K2 LT", a.k. 301950535**Daiktas: **kiti statiniai Nr. 4400-2209-1230, aprašyti p. 2.2.****Vandentiekio linija Nr. 4400-2220-9663, aprašyta p. 2.3.****Nuotekų linija Nr. 4400-2220-9674, aprašyta p. 2.4.****Nuotekų linija Nr. 4400-2220-9696, aprašyta p. 2.5.****Nuotekų linija Nr. 4400-2220-9716, aprašyta p. 2.6.**Įregistravimo pagrindas: **Statybos užbaigimo aktas, 2011-11-24, Nr. SUA-2361(15.34)**Įrašas galioja: **Nuo 2011-11-24**

4.3.

Nuosavybės teisėSavininkas: **LIETUVOS RESPUBLIKA, a.k. 111105555**Daiktas: **žemės sklypas Nr. 4400-1594-3167, aprašytas p. 2.1.**Įregistravimo pagrindas: **Apskritis viršininko įsakymas, 2006-09-26, Nr. 02-06-10206****Apskritis viršininko įsakymas, 2008-05-29, Nr. 02-06-6556**Įrašas galioja: **Nuo 2008-06-17**

5. Valstybės ir savivaldybių žemės patikėjimo teisė:

5.1.

Savivaldybių žemės patikėjimo teisėPatikėtinis: **KĖDAINIŲ RAJONO SAVIVALDYBĖ, a.k. 111103885**Daiktas: **žemės sklypas Nr. 4400-1594-3167, aprašytas p. 2.1.**Įregistravimo pagrindas: **Priėmimo - perdavimo aktas, 2007-11-08, Nr. PPA-729****Apskritis viršininko įsakymas, 2008-05-29, Nr. 02-06-6556**Įrašas galioja: **Nuo 2008-06-17**

6. Kitos daiktinės teisės : įrašų nėra

7. Juridiniai faktai:

7.1.

HipotekaHipotekos registruotojas: **Centrinės hipotekos įstaigos filialas hipotekos skyrius prie****Kauno miesto apylinkės teismo, a.k. 301519652**Daiktas: **kiti statiniai Nr. 4400-2209-1230, aprašyti p. 2.2.**

- Vandentiekio linija Nr. 4400-2220-9663, aprašyta p. 2.3.
Nuotekų linija Nr. 4400-2220-9674, aprašyta p. 2.4.
Nuotekų linija Nr. 4400-2220-9696, aprašyta p. 2.5.
Nuotekų linija Nr. 4400-2220-9716, aprašyta p. 2.6.
- Įregistravimo pagrindas: Hipotekos registro pranešimas apie hipotekos įregistravimą, 2011-12-12, Nr. 02120110012899
Įrašas galioja: Nuo 2011-12-12
- 7.2. Hipoteka
Hipotekos registratorius: Centrinės hipotekos įstaigos filialas hipotekos skyrius prie Kauno miesto apylinkės teismo, a.k. 301519652
Daiktas: pastatas Nr. 4400-2103-1223, aprašytas p. 2.7.
Įregistravimo pagrindas: Hipotekos registro pranešimas apie hipotekos įregistravimą, 2011-06-30, Nr. 02120110006753
Aprašymas: 2011-12-09 gautas Hipotekos registro pranešimas Nr.: 1000000934080 apie Hipotekos pakeitimą, pakeitimo dokumento kodas: 02120110012900
Įrašas galioja: Nuo 2011-06-30
- 7.3. Įkeista turtinė teisė
Įkeitimo registratorius: Centrinės hipotekos įstaigos filialas hipotekos skyrius prie Kauno miesto apylinkės teismo, a.k. 301519652
Daiktas: žemės sklypas Nr. 4400-1594-3167, aprašytas p. 2.1.
Įregistravimo pagrindas: Hipotekos registro pranešimas apie įkeitimo įregistravimą, 2011-06-30, Nr. 02220110006754
Aprašymas: Įkeista nuomos teisė. Įkaito davėjas UAB "K2 LT", 301950535
Įrašas galioja: Nuo 2011-06-30
- 7.4. Sudaryta nuomos sutartis
Nuomininkas: UAB "K2 LT", a.k. 301950535
Daiktas: žemės sklypas Nr. 4400-1594-3167, aprašytas p. 2.1.
Įregistravimo pagrindas: Valstybinės žemės sklypo nuomos sutartis, 2009-05-22, Nr. VP-314
Plotas: 0.755 ha
Įrašas galioja: Nuo 2009-05-27
Terminas: Iki 2029-05-22

8. Žymos: įrašų nėra

9. Specialios naudojimo sąlygos:

- 9.1. Gamybinių ir komunalinių objektų sanitarinės apsaugos ir taršos poveikio zonos
Daiktas: žemės sklypas Nr. 4400-1594-3167, aprašytas p. 2.1.
Įregistravimo pagrindas: Apskrities viršinininko įsakymas, 2010-01-19, Nr. 02-06-324
Plotas: 0.755 ha
Įrašas galioja: Nuo 2010-01-21
- 9.2. Šilumos ir karšto vandens tiekimo tinklų apsaugos zonos
Daiktas: žemės sklypas Nr. 4400-1594-3167, aprašytas p. 2.1.
Įregistravimo pagrindas: Apskrities viršinininko įsakymas, 2010-01-19, Nr. 02-06-324
Plotas: 0.0878 ha
Įrašas galioja: Nuo 2010-01-20
- 9.3. Vandentiekio, lietaus ir fekalinės kanalizacijos tinklų ir įrenginių apsaugos zonos
Daiktas: žemės sklypas Nr. 4400-1594-3167, aprašytas p. 2.1.
Įregistravimo pagrindas: Apskrities viršinininko įsakymas, 2010-01-19, Nr. 02-06-324
Plotas: 0.1232 ha
Įrašas galioja: Nuo 2010-01-20
- 9.4. Elektros linijų apsaugos zonos
Daiktas: žemės sklypas Nr. 4400-1594-3167, aprašytas p. 2.1.
Įregistravimo pagrindas: Apskrities viršinininko įsakymas, 2010-01-19, Nr. 02-06-324
Plotas: 0.3159 ha
Įrašas galioja: Nuo 2010-01-20
-

10. Kadastro žymos:

10.1.

Suformuotas naujas

Daiktas: **pastatas Nr. 4400-2103-1223, aprašytas p. 2.7.**
kiti statiniai Nr. 4400-2209-1230, aprašyti p. 2.2.
Vandentiekio linija Nr. 4400-2220-9663, aprašyta p. 2.3.
Nuotekų linija Nr. 4400-2220-9674, aprašyta p. 2.4.
Nuotekų linija Nr. 4400-2220-9696, aprašyta p. 2.5.
Nuotekų linija Nr. 4400-2220-9716, aprašyta p. 2.6.

[registravimo pagrindas: **Statybos užbaigimo aktas, 2011-11-24, Nr. SUA-2361(15.34)**
[rašas galioja: **Nuo 2011-11-24**

10.2.

Kadastrinius matavimus atliko

Valstybės įmonės Registrų centro Kauno filialas, a.k.
135040952

Daiktas: **pastatas Nr. 4400-2103-1223, aprašytas p. 2.7.**
kiti statiniai Nr. 4400-2209-1230, aprašyti p. 2.2.
Vandentiekio linija Nr. 4400-2220-9663, aprašyta p. 2.3.
Nuotekų linija Nr. 4400-2220-9674, aprašyta p. 2.4.
Nuotekų linija Nr. 4400-2220-9696, aprašyta p. 2.5.
Nuotekų linija Nr. 4400-2220-9716, aprašyta p. 2.6.

[registravimo pagrindas: **Nekilnojamojo daikto kadastro duomenų byla, 2011-09-06**
Kvalifikacijos pažymėjimas, Nr. 2M-M-200
Licencija, Nr. G-734-(623)

[rašas galioja: **Nuo 2011-11-24**

10.3.

Kadastro duomenų tikslinimas

Daiktas: **žemės sklypas Nr. 4400-1594-3167, aprašytas p. 2.1.**

[registravimo pagrindas: **Apskritis viršininko įsakymas, 2010-01-19, Nr. 02-06-324**
[rašas galioja: **Nuo 2010-01-20**

10.4.

Kadastrinius matavimus atliko

UAB "Matininkas", a.k. 161294642

Daiktas: **žemės sklypas Nr. 4400-1594-3167, aprašytas p. 2.1.**

[registravimo pagrindas: **Nekilnojamojo daikto kadastro duomenų byla, 2008-01-18**
[rašas galioja: **Nuo 2008-06-16**

11. Registro pastabos ir nuorodos: įrašų nėra

12. Kita informacija: įrašų nėra

13. Informacija apie duomenų sandoriui tikslinimą:

13.1.

Duomenys patikslinti 2011-12-05, užsakymo Nr. 3200396

Patikslinimas galioja iki: **2012-01-03**

Patikslinimas atliktas: **UAB "K2 LT" asm.k. 301950535;**

2012-01-03 16:34:22

Dokumentą atspausdino:


Turto valdymo skyriaus
vedėja
Audronė Naujalienė

Audronė Naujalienė



VALSTYBĖS ĮMONĖ REGISTRŲ CENTRAS
V.Kudirkos g. 18-3, LT-03105 Vilnius, tel. (5) 2688 262, faks. (5) 2688 311, el.p. info@registorcentras.lt

NEKILNOJAMOJO TURTO REGISTRO CENTRINIO DUOMENŲ BANKO IŠRAŠAS

2012-01-03 16:36:20

1. Nekilnojamojo turto registre įregistruotas turtas:

Registro Nr.: **44/1109914**
Registro tipas: **Žemės sklypas**
Sudarymo data: **2008-06-13**
Adresas: **Kėdainių r. sav. Kėdainių miesto sen. Kėdainių m. Pramonės g. 13A**
Registro tvarkytojas: **Valstybės įmonės Registrų centro Kauno filialas**

2. Nekilnojamieji daiktai:

2.1.

Žemės sklypas
Unikalus Nr.: **4400-1594-3467**
Kadastrinis Nr.: **5333/0030:69 Kėdainių m. k.v.**
Pagrindinė tikslinė naudojimo paskirtis: **Kita**
Naudojimo būdas: **Pramonės ir sandėliavimo objektų teritorijos**
Naudojimo pobūdis: **Pramonės ir sandėliavimo įmonių statybos**
Statusas: **Suformuotas padalijus daiktą**
Daikto istorinė kilmė: **Gautas padalijus daiktą unik. Nr. 4400-0953-1568**
Žemės sklypo plotas: **12.7302 ha**
Žemės ūkio naudmenų plotas viso: **12.7302 ha**
Iš jo: Pievų ir natūralių ganyklų plotas: **12.7302 ha**
Žemės ūkio naudmenų našumo balas: **50.0**
Matavimų tipas: **Žemės sklypas suformuotas atliekant kadastrinius matavimus**
Indeksuota žemės sklypo vertė: **470508 Lt**
Žemės sklypo vertė: **294068 Lt**
Kadastro duomenų nustatymo data: **2008-01-18**

3. Daikto priklausiniai iš kito registro: įrašų nėra**4. Nuosavybė:**

4.1.

Nuosavybės teisė
Savininkas: **LIETUVOS RESPUBLIKA, a.k. 111105555**
Daiktas: **žemės sklypas Nr. 4400-1594-3467, aprašytas p. 2.1.**
Įregistravimo pagrindas: **Apskrities viršininko įsakymas, 2008-05-29, Nr. 02-06-6556**
Įrašas galioja: **Nuo 2008-06-17**

5. Valstybės ir savivaldybių žemės patikėjimo teisė:

5.1.

Savivaldybių žemės patikėjimo teisė
Patikėtinis: **KĖDAINIŲ RAJONO SAVIVALDYBĖ, a.k. 111103885**
Daiktas: **žemės sklypas Nr. 4400-1594-3467, aprašytas p. 2.1.**
Įregistravimo pagrindas: **Priėmimo - perdavimo aktas, 2007-11-08, Nr. PPA-729**
Apskrities viršininko įsakymas, 2008-05-29, Nr. 02-06-6556
Įrašas galioja: **Nuo 2008-06-17**

6. Kitos daiktinės teisės : įrašų nėra**7. Juridiniai faktai: įrašų nėra****8. Žymos: įrašų nėra****9. Specialios naudojimo sąlygos:**

9.1.

Vandentiekio, lietaus ir fekalinės kanalizacijos tinklų ir įrenginių apsaugos zonos
Daiktas: **žemės sklypas Nr. 4400-1594-3467, aprašytas p. 2.1.**
Įregistravimo pagrindas: **Apskrities viršininko įsakymas, 2008-05-29, Nr. 02-06-6556**
Įrašas galioja: **Nuo 2008-06-17**

10. Kadastro žymos:

10.1.

**Kadastrinius matavimus atliko
UAB "Matininkas", a.k. 161294642**

Daiktas: žemės sklypas Nr. 4400-1594-3467, aprašytas p. 2.1.

Įregistravimo pagrindas: Nekilnojamojo daikto kadastro duomenų byla, 2008-01-18

Įrašas galioja: Nuo 2008-06-16

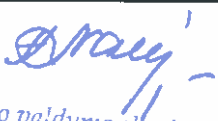
11. Registro pastabos ir nuorodos: įrašų nėra

12. Kita informacija: įrašų nėra

13. Informacija apie duomenų sandoriui tikslinimą: įrašų nėra

2012-01-03 16:36:20

Dokumentą atspausdino:


Turto valdymo skyriaus
vedėja
Audronė Naujalienė

Audronė Naujalienė



VALSTYBĖS ĮMONĖ REGISTRŲ CENTRAS
V.Kudirkos g. 18-3, LT-03105 Vilnius, tel. (5) 2688 262, faks. (5) 2688 311, el.p. info@registrucentras.lt

NEKILNOJAMOJO TURTO REGISTRO CENTRINIO DUOMENŲ BANKO IŠRAŠAS

2012-01-03 16:36:58

1. Nekilnojamojo turto registre įregistruotas turtas:

Registro Nr.: 44/1109889
 Registro tipas: **Žemės sklypas**
 Sudarymo data: 2008-06-13
 Adresas: **Kėdainių r. sav. Kėdainių miesto sen. Kėdainių m.
 Biochemikų g. 3B**
 Registro tvarkytojas: **Valstybės įmonės Registrų centro Kauno filialas**

2. Nekilnojamieji daiktai:

2.1. **Žemės sklypas**
 Unikalus Nr.: 4400-1594-3045
 Kadastrinis Nr.: 5333/0030:65 Kėdainių m. k.v.
 Pagrindinė tikslinė naudojimo paskirtis: **Kita**
 Naudojimo būdas: **Pramonės ir sandėliavimo objektų teritorijos**
 Naudojimo pobūdis: **Pramonės ir sandėliavimo įmonių statybos**
 Statusas: **Suformuotas padalijus daiktą**
 Daikto istorinė kilmė: **Gautas padalijus daiktą unik. Nr. 4400-0953-1568**
 Žemės sklypo plotas: **8.4999 ha**
 Žemės ūkio naudmenų plotas viso: **6.4594 ha**
 Iš jo: Pievų ir natūralių ganyklų plotas: **6.4594 ha**
 Užstatyta teritorija: **0.2659 ha**
 Vandens telkinių plotas: **0.1933 ha**
 Kitos žemės plotas: **1.5813 ha**
 Žemės ūkio naudmenų našumo balas: **50.0**
 Matavimų tipas: **Žemės sklypas suformuotas atliekant kadastrinius matavimus**
 Indeksuota žemės sklypo vertė: **314156 Lt**
 Žemės sklypo vertė: **196348 Lt**
 Kadastro duomenų nustatymo data: **2008-01-18**

3. Daikto priklausiniai iš kito registro: įrašų nėra

4. Nuosavybė:

4.1. **Nuosavybės teisė**
 Savininkas: **LIETUVOS RESPUBLIKA, a.k. 111105555**
 Daiktas: **žemės sklypas Nr. 4400-1594-3045, aprašytas p. 2.1.**
 Įregistravimo pagrindas: **Apskrities viršininko įsakymas, 2006-09-26, Nr. 02-06-10206**
Apskrities viršininko įsakymas, 2008-05-29, Nr. 02-06-6556
 Įrašas galioja: **Nuo 2008-06-17**

5. Valstybės ir savivaldybių žemės patikėjimo teisė:

5.1. **Savivaldybių žemės patikėjimo teisė**
 Patikėtinis: **KĖDAINIŲ RAJONO SAVIVALDYBĖ, a.k. 111103885**
 Daiktas: **žemės sklypas Nr. 4400-1594-3045, aprašytas p. 2.1.**
 Įregistravimo pagrindas: **Priėmimo - perdavimo aktas, 2007-11-08, Nr. PPA-729**
Apskrities viršininko įsakymas, 2008-05-29, Nr. 02-06-6556
 Įrašas galioja: **Nuo 2008-06-17**

6. Kitos daiktinės teisės : įrašų nėra

7. Juridiniai faktai: įrašų nėra

8. Žymos: įrašų nėra

9. Specialios naudojimo sąlygos:

9.1. **Dujotiekių apsaugos zonos**
 Daiktas: **žemės sklypas Nr. 4400-1594-3045, aprašytas p. 2.1.**
 Įregistravimo pagrindas: **Apskrities viršininko įsakymas, 2008-05-29, Nr. 02-06-6556**

Jrašas galioja: Nuo 2008-06-17

9.2.

Elektros linijų apsaugos zonos

Daiktas: žemės sklypas Nr. 4400-1594-3045, aprašytas p. 2.1.

Jregistravimo pagrindas: Apskritis viršininko įsakymas, 2008-05-29, Nr. 02-06-6556

Jrašas galioja: Nuo 2008-06-17

9.3.

Vandentiekio, lietaus ir fekalinės kanalizacijos tinklų ir įrenginių apsaugos zonos

Daiktas: žemės sklypas Nr. 4400-1594-3045, aprašytas p. 2.1.

Jregistravimo pagrindas: Apskritis viršininko įsakymas, 2008-05-29, Nr. 02-06-6556

Jrašas galioja: Nuo 2008-06-17

9.4.

Saugotini želdiniai (medžiai ir krūmai), augantys ne miškų ūkio paskirties žemėje

Daiktas: žemės sklypas Nr. 4400-1594-3045, aprašytas p. 2.1.

Jregistravimo pagrindas: Apskritis viršininko įsakymas, 2008-05-29, Nr. 02-06-6556

Jrašas galioja: Nuo 2008-06-17

10. Kadastro žymos:

10.1.

Kadastrinius matavimus atliko

UAB "Matininkas", a.k. 161294642

Daiktas: žemės sklypas Nr. 4400-1594-3045, aprašytas p. 2.1.

Jregistravimo pagrindas: Nekilnojamojo daikto kadastro duomenų byla, 2008-01-18

Jrašas galioja: Nuo 2008-06-16

11. Registro pastabos ir nuorodos: įrašų nėra

12. Kita informacija: įrašų nėra

13. Informacija apie duomenų sandoriui tikslinimą: įrašų nėra

2012-01-03 16:36:58

Dokumentą atspausdino:


Turto valdymo skyriaus
vedėja
Audronė Naujalienė

Audronė Naujalienė



VALSTYBĖS ĮMONĖ REGISTRŲ CENTRAS
V.Kudirkos g. 18-3, LT-03105 Vilnius, tel. (5) 2688 262, faks. (5) 2688 311, el.p. info@registrucentras.lt

NEKILNOJAMOJO TURTO REGISTRO CENTRINIO DUOMENŲ BANKO IŠRAŠAS

2012-01-03 16:37:23

1. Nekilnojamojo turto registre įregistruotas turtas:

Registro Nr.: **44/1109908**
Registro tipas: **Žemės sklypas**
Sudarymo data: **2008-06-13**
Adresas: **Kėdainių r. sav. Kėdainių miesto sen. Kėdainių m. Sandėlių g. 4**
Registro tvarkytojas: **Valstybės įmonės Registrų centro Kauno filialas**

2. Nekilnojamieji daiktai:

2.1. **Žemės sklypas**
Unikalus Nr.: **4400-1594-3401**
Kadastrinis Nr.: **5333/0030:68 Kėdainių m. k.v.**
Pagrindinė tikslinė naudojimo paskirtis: **Kita**
Naudojimo būdas: **Pramonės ir sandėliavimo objektų teritorijos**
Naudojimo pobūdis: **Pramonės ir sandėliavimo įmonių statybos**
Statusas: **Suformuotas padalijus daiktą**
Daikto istorinė kilmė: **Gautas padalijus daiktą unik. Nr. 4400-0953-1568**
Žemės sklypo plotas: **9.9677 ha**
Žemės ūkio naudmenų plotas viso: **8.9321 ha**
Iš jo: Pievų ir natūralių ganyklų plotas: **8.9321 ha**
Vandens telkinių plotas: **0.0344 ha**
Kitos žemės plotas: **1.0012 ha**
Žemės ūkio naudmenų našumo balas: **50.0**
Matavimų tipas: **Žemės sklypas suformuotas atliekant kadastrinius matavimus**
Indeksuota žemės sklypo vertė: **368406 Lt**
Žemės sklypo vertė: **230254 Lt**
Kadastro duomenų nustatymo data: **2008-01-18**

3. Daikto priklausiniai iš kito registro: įrašų nėra**4. Nuosavybė:**

4.1. **Nuosavybės teisė**
Savininkas: **LIETUVOS RESPUBLIKA, a.k. 111105555**
Daiktas: **žemės sklypas Nr. 4400-1594-3401, aprašytas p. 2.1.**
Įregistravimo pagrindas: **Apskrities viršininko įsakymas, 2006-09-26, Nr. 02-06-10206**
Apskrities viršininko įsakymas, 2008-05-29, Nr. 02-06-6556
Įrašas galioja: **Nuo 2008-06-17**

5. Valstybės ir savivaldybių žemės patikėjimo teisė:

5.1. **Savivaldybių žemės patikėjimo teisė**
Patikėtinis: **KĖDAINIŲ RAJONO SAVIVALDYBĖ, a.k. 111103885**
Daiktas: **žemės sklypas Nr. 4400-1594-3401, aprašytas p. 2.1.**
Įregistravimo pagrindas: **Priėmimo - perdavimo aktas, 2007-11-08, Nr. PPA-729**
Apskrities viršininko įsakymas, 2008-05-29, Nr. 02-06-6556
Įrašas galioja: **Nuo 2008-06-17**

6. Kitos daiktinės teisės : įrašų nėra**7. Juridiniai faktai: įrašų nėra****8. Žymos: įrašų nėra****9. Specialios naudojimo sąlygos:**

9.1. **Vandentiekio, lietaus ir fekalinės kanalizacijos tinklų ir įrenginių apsaugos zonos**
Daiktas: **žemės sklypas Nr. 4400-1594-3401, aprašytas p. 2.1.**
Įregistravimo pagrindas: **Apskrities viršininko įsakymas, 2008-05-29, Nr. 02-06-6556**

Įrašas galioja: Nuo 2008-06-17

9.2. Saugotini želdiniai (medžiai ir krūmai), augantys ne miškų ūkio paskirties žemėje

Daiktas: žemės sklypas Nr. 4400-1594-3401, aprašytas p. 2.1.

Įregistravimo pagrindas: Apskritis viršininko įsakymas, 2008-05-29, Nr. 02-06-6556

Įrašas galioja: Nuo 2008-06-17

9.3. Elektros linijų apsaugos zonos

Daiktas: žemės sklypas Nr. 4400-1594-3401, aprašytas p. 2.1.

Įregistravimo pagrindas: Apskritis viršininko įsakymas, 2008-05-29, Nr. 02-06-6556

Įrašas galioja: Nuo 2008-06-17

10. Kadastro žymos:

10.1.

Kadastrinius matavimus atliko

UAB "Matininkas", a.k. 161294642

Daiktas: žemės sklypas Nr. 4400-1594-3401, aprašytas p. 2.1.

Įregistravimo pagrindas: Nekilnojamojo daikto kadastro duomenų byla, 2008-01-18

Įrašas galioja: Nuo 2008-06-16

11. Registro pastabos ir nuorodos:

Buvęs adresas: Biochemikų g. 3D

12. Kita informacija: įrašų nėra

13. Informacija apie duomenų sandoriui tikslinimą: įrašų nėra

2012-01-03 16:37:23

Dokumentą atspausdino:


Turto valdymo skyriaus
vedėja
Audronė Naujalienė

Audronė Naujalienė



VALSTYBĖS ĮMONĖ REGISTRŲ CENTRAS
V.Kudirkos g. 18-3, LT-03105 Vilnius, tel. (5) 2688 262, faks. (5) 2688 311, el.p. info@registrucentras.lt

NEKILNOJAMOJO TURTO REGISTRO CENTRINIO DUOMENŲ BANKO IŠRAŠAS

2012-01-03 16:37:49

1. Nekilnojamojo turto registre įregistruotas turtas:

Registro Nr.: **44/1109885**
Registro tipas: **Žemės sklypas**
Sudarymo data: **2008-06-13**
Adresas: **Kėdainių r. sav. Kėdainių miesto sen. Kėdainių m. Vakarų g.
6**
Registro tvarkytojas: **Valstybės įmonės Registrų centro Kauno filialas**

2. Nekilnojamieji daiktai:

2.1. **Žemės sklypas**
Unikalus Nr.: **4400-1594-2976**
Kadastrinis Nr.: **5333/0030:64 Kėdainių m. k.v.**
Pagrindinė tikslinė naudojimo paskirtis: **Kita**
Naudojimo būdas: **Pramonės ir sandėliavimo objektų teritorijos**
Naudojimo pobūdis: **Pramonės ir sandėliavimo įmonių statybos**
Statusas: **Suformuotas padalijus daiktą**
Daikto istorinė kilmė: **Gautas padalijus daiktą unik. Nr. 4400-0953-1568**
Žemės sklypo plotas: **9.6563 ha**
Žemės ūkio naudmenų plotas viso: **9.3683 ha**
Iš jo: Pievų ir natūralių ganyklų plotas: **9.3683 ha**
Kitos žemės plotas: **0.2880 ha**
Žemės ūkio naudmenų našumo balas: **50.0**
Matavimų tipas: **Žemės sklypas suformuotas atliekant kadastrinius matavimus**
Indeksuota žemės sklypo vertė: **356897 Lt**
Žemės sklypo vertė: **223061 Lt**
Kadastro duomenų nustatymo data: **2008-01-18**

3. Daikto priklausiniai iš kito registro: įrašų nėra**4. Nuosavybė:**

4.1. **Nuosavybės teisė**
Savininkas: **LIETUVOS RESPUBLIKA, a.k. 111105555**
Daiktas: **žemės sklypas Nr. 4400-1594-2976, aprašytas p. 2.1.**
Įregistravimo pagrindas: **Apskrities viršininko įsakymas, 2006-09-26, Nr. 02-06-10206**
Apskrities viršininko įsakymas, 2008-05-29, Nr. 02-06-6556
Įrašas galioja: **Nuo 2008-06-17**

5. Valstybės ir savivaldybių žemės patikėjimo teisė:

5.1. **Savivaldybių žemės patikėjimo teisė**
Patikėtinis: **KĖDAINIŲ RAJONO SAVIVALDYBĖ, a.k. 111103885**
Daiktas: **žemės sklypas Nr. 4400-1594-2976, aprašytas p. 2.1.**
Įregistravimo pagrindas: **Priėmimo - perdavimo aktas, 2007-11-08, Nr. PPA-729**
Apskrities viršininko įsakymas, 2008-05-29, Nr. 02-06-6556
Įrašas galioja: **Nuo 2008-06-17**

6. Kitos daiktinės teisės : įrašų nėra**7. Juridiniai faktai: įrašų nėra****8. Žymos: įrašų nėra****9. Specialios naudojimo sąlygos:**

9.1. **Ryšių linijų apsaugos zonos**
Daiktas: **žemės sklypas Nr. 4400-1594-2976, aprašytas p. 2.1.**
Įregistravimo pagrindas: **Apskrities viršininko įsakymas, 2008-05-29, Nr. 02-06-6556**
Įrašas galioja: **Nuo 2008-06-17**

- 9.2. **Dujotiekių apsaugos zonos**
Daiktas: žemės sklypas Nr. 4400-1594-2976, aprašytas p. 2.1.
[registravimo pagrindas: Apskritis viršinininko įsakymas, 2008-05-29, Nr. 02-06-6556
[rašas galioja: Nuo 2008-06-17
- 9.3. **Saugotini želdiniai (medžiai ir krūmai), augantys ne miškų ūkio paskirties žemėje**
Daiktas: žemės sklypas Nr. 4400-1594-2976, aprašytas p. 2.1.
[registravimo pagrindas: Apskritis viršinininko įsakymas, 2008-05-29, Nr. 02-06-6556
[rašas galioja: Nuo 2008-06-17
- 9.4. **Vandentiekio, lietaus ir fekalinės kanalizacijos tinklų ir įrenginių apsaugos zonos**
Daiktas: žemės sklypas Nr. 4400-1594-2976, aprašytas p. 2.1.
[registravimo pagrindas: Apskritis viršinininko įsakymas, 2008-05-29, Nr. 02-06-6556
[rašas galioja: Nuo 2008-06-17
- 9.5. **Elektros linijų apsaugos zonos**
Daiktas: žemės sklypas Nr. 4400-1594-2976, aprašytas p. 2.1.
[registravimo pagrindas: Apskritis viršinininko įsakymas, 2008-05-29, Nr. 02-06-6556
[rašas galioja: Nuo 2008-06-17

10. Kadastro žymos:

10.1.

Kadastrinius matavimus atliko
UAB "Matininkas", a.k. 161294642
Daiktas: žemės sklypas Nr. 4400-1594-2976, aprašytas p. 2.1.
[registravimo pagrindas: Nekilnojamojo daikto kadastro duomenų byla, 2008-01-18
[rašas galioja: Nuo 2008-06-16

11. Registro pastabos ir nuorodos:

Buvęs adresas: Biochemikų g.9

12. Kita informacija: įrašų nėra

13. Informacija apie duomenų sandoriui tikslinimą: įrašų nėra

2012-01-03 16:37:49

Dokumentą atspausdino:


Turto valdymo skyriaus
vedėja
Audronė Naujalienė

Audronė Naujalienė



VALSTYBĖS ĮMONĖ REGISTRŲ CENTRAS
V.Kudirkos g. 18-3, LT-03105 Vilnius, tel. (5) 2688 262, faks. (5) 2688 311, e.l.p. info@registrucentras.lt

NEKILNOJAMOJO TURTO REGISTRO CENTRINIO DUOMENŲ BANKO IŠRAŠAS

2012-01-03 16:38:10

1. Nekilnojamojo turto registre įregistruotas turtas:

Registro Nr.: **44/1109901**
Registro tipas: **Žemės sklypas**
Sudarymo data: **2008-06-13**

Adresas: **Kėdainių r. sav. Kėdainių miesto sen. Kėdainių m. Vakarų g.
4**

Registro tvarkytojas: **Valstybės įmonės Registrų centro Kauno filialas**

2. Nekilnojamieji daiktai:

2.1.

Žemės sklypas

Unikalus Nr.: **4400-1594-3290**

Kadastrinis Nr.: **5333/0030:67 Kėdainių m. k.v.**

Pagrindinė tikslinė naudojimo paskirtis: **Kita**

Naudojimo būdas: **Pramonės ir sandėliavimo objektų teritorijos**

Naudojimo pobūdis: **Pramonės ir sandėliavimo įmonių statybos**

Statusas: **Suformuotas padalijus daiktą**

Daikto istorinė kilmė: **Gautas padalijus daiktą unik. Nr. 4400-0953-1568**

Žemės sklypo plotas: **10.7542 ha**

Žemės ūkio naudmenų plotas viso: **8.9104 ha**

Iš jo: Pievų ir natūralių ganyklų plotas: **8.9104 ha**

Kitos žemės plotas: **1.8438 ha**

Žemės ūkio naudmenų našumo balas: **50.0**

Matavimų tipas: **Žemės sklypas suformuotas atliekant kadastrinius
matavimus**

Indeksuota žemės sklypo vertė: **397509 Lt**

Žemės sklypo vertė: **248443 Lt**

Kadastro duomenų nustatymo data: **2008-01-18**

3. Daikto priklausiniai iš kito registro: įrašų nėra**4. Nuosavybė:**

4.1.

Nuosavybės teisė

Savininkas: **LIETUVOS RESPUBLIKA, a.k. 111105555**

Daiktas: **žemės sklypas Nr. 4400-1594-3290, aprašytas p. 2.1.**

Įregistravimo pagrindas: **Apskritis viršininko įsakymas, 2006-09-26, Nr. 02-06-10206**

Apskritis viršininko įsakymas, 2008-05-29, Nr. 02-06-6556

Įrašas galioja: **Nuo 2008-06-17**

5. Valstybės ir savivaldybių žemės patikėjimo teisė:

5.1.

Savivaldybių žemės patikėjimo teisė

Patikėtinis: **KĖDAINIŲ RAJONO SAVIVALDYBĖ, a.k. 111103885**

Daiktas: **žemės sklypas Nr. 4400-1594-3290, aprašytas p. 2.1.**

Įregistravimo pagrindas: **Priėmimo - perdavimo aktas, 2007-11-08, Nr. PPA-729**

Apskritis viršininko įsakymas, 2008-05-29, Nr. 02-06-6556

Įrašas galioja: **Nuo 2008-06-17**

6. Kitos daiktinės teisės : įrašų nėra**7. Juridiniai faktai: įrašų nėra****8. Žymos: įrašų nėra****9. Specialios naudojimo sąlygos:**

9.1.

**Saugotini želdiniai (medžiai ir krūmai), augantys ne miškų
ūkio paskirties žemėje**

Daiktas: **žemės sklypas Nr. 4400-1594-3290, aprašytas p. 2.1.**

Įregistravimo pagrindas: **Apskritis viršininko įsakymas, 2008-05-29, Nr. 02-06-6556**

Įrašas galioja: **Nuo 2008-06-17**

- 9.2. **Elektros linijų apsaugos zonos**
Daiktas: žemės sklypas Nr. 4400-1594-3290, aprašytas p. 2.1.
Įregistravimo pagrindas: Apskritis viršininko įsakymas, 2008-05-29, Nr. 02-06-6556
Įrašas galioja: Nuo 2008-06-17
- 9.3. **Vandentiekio, lietaus ir fekalinės kanalizacijos tinklų ir įrenginių apsaugos zonos**
Daiktas: žemės sklypas Nr. 4400-1594-3290, aprašytas p. 2.1.
Įregistravimo pagrindas: Apskritis viršininko įsakymas, 2008-05-29, Nr. 02-06-6556
Įrašas galioja: Nuo 2008-06-17

10. Kadastro žymos:

- 10.1. **Kadastrinius matavimus atliko**
UAB "Matininkas", a.k. 161294642
Daiktas: žemės sklypas Nr. 4400-1594-3290, aprašytas p. 2.1.
Įregistravimo pagrindas: Nekilnojamojo daikto kadastro duomenų byla, 2008-01-18
Įrašas galioja: Nuo 2008-06-16

11. Registro pastabos ir nuorodos:


Buvęs adresas: Biochemikų g.9B

12. Kita informacija: įrašų nėra

13. Informacija apie duomenų sandoriui tikslinimą: įrašų nėra

2012-01-03 16:38:10

Dokumentą atspausdino:


Turto valdymo skyriaus
vedėja
Audronė Naujalienė

Audronė Naujalienė



VALSTYBĖS ĮMONĖ REGISTRŲ CENTRAS
V.Kudirkos g. 18-3, LT-03105 Vilnius, tel. (5) 2688 262, faks. (5) 2688 311, el.p. info@registrucentras.lt

NEKILNOJAMOJO TURTO REGISTRO CENTRINIO DUOMENŲ BANKO IŠRAŠAS

2012-01-03 16:39:41

1. Nekilnojamojo turto registre įregistruotas turtas:

Registro Nr.: **44/656574**
Registro tipas: **Žemės sklypas**
Sudarymo data: **2006-10-26**
Adresas: **Kėdainių r. sav. Kėdainių miesto sen. Kėdainių m. Technikos g. 2**
Registro tvarkytojas: **Valstybės įmonės Registrų centro Kauno filialas**

2. Nekilnojamieji daiktai:

2.1. **Žemės sklypas**
Unikalus Nr.: **4400-0969-5412**
Kadastrinis Nr.: **5333/0030:45 Kėdainių m. k.v.**
Pagrindinė tikslinė naudojimo paskirtis: **Kita**
Naudojimo būdas: **Pramonės ir sandėliavimo objektų teritorijos**
Naudojimo pobūdis: **Pramonės ir sandėliavimo įmonių statybos**
Žemės sklypo plotas: **7.8727 ha**
Žemės ūkio naudmenų plotas viso: **6.3280 ha**
Iš jo: Sodų plotas: **0.8730 ha**
Iš jo: Pievų ir natūralių ganyklų plotas: **5.4550 ha**
Kitos žemės plotas: **1.5447 ha**
Žemės ūkio naudmenų našumo balas: **50.0**
Matavimų tipas: **Žemės sklypas suformuotas atliekant kadastrinius matavimus**
Indeksuota žemės sklypo vertė: **317427 Lt**
Žemės sklypo vertė: **198392 Lt**
Kadastro duomenų nustatymo data: **2006-04-28**

3. Daikto priklausiniai iš kito registro: įrašų nėra

4. Nuosavybė:

4.1. **Nuosavybės teisė**
Savininkas: **LIETUVOS RESPUBLIKA, a.k. 111105555**
Daiktas: **žemės sklypas Nr. 4400-0969-5412, aprašytas p. 2.1.**
Įregistravimo pagrindas: **Apskrities viršininko įsakymas, 2006-10-24, Nr. 02-06-11039**
Įrašas galioja: **Nuo 2006-11-22**

5. Valstybės ir savivaldybių žemės patikėjimo teisė:

5.1. **Savivaldybių žemės patikėjimo teisė**
Patikėtinis: **KĖDAINIŲ RAJONO SAVIVALDYBĖ, a.k. 111103885**
Daiktas: **žemės sklypas Nr. 4400-0969-5412, aprašytas p. 2.1.**
Įregistravimo pagrindas: **Priėmimo - perdavimo aktas, 2010-06-09, Nr. PPA-345**
Įrašas galioja: **Nuo 2010-07-13**

6. Kitos daiktinės teisės : įrašų nėra

7. Juridiniai faktai: įrašų nėra

8. Žymos: įrašų nėra

9. Specialios naudojimo sąlygos:

9.1. **Saugotini želdiniai, augantys ne miško žemėje**
Daiktas: **žemės sklypas Nr. 4400-0969-5412, aprašytas p. 2.1.**
Įregistravimo pagrindas: **Apskrities viršininko įsakymas, 2006-10-24, Nr. 02-06-11039**
Plotas: **1.5447 ha**
Įrašas galioja: **Nuo 2006-11-22**

9.2. **Vandentiekio, lietaus ir fekalinės kanalizacijos tinklų ir įrenginių apsaugos zonos**

Daiktas: žemės sklypas Nr. 4400-0969-5412, aprašytas p. 2.1.
Įregistravimo pagrindas: Apskritis viršinininko įsakymas, 2006-10-24, Nr. 02-06-11039
Plotas: 0.305 ha
Įrašas galioja: Nuo 2006-11-22

9.3.

Kelių apsaugos zonos

Daiktas: žemės sklypas Nr. 4400-0969-5412, aprašytas p. 2.1.
Įregistravimo pagrindas: Apskritis viršinininko įsakymas, 2006-10-24, Nr. 02-06-11039
Plotas: 0.0112 ha
Įrašas galioja: Nuo 2006-11-22

9.4.

Elektros linijų apsaugos zonos

Daiktas: žemės sklypas Nr. 4400-0969-5412, aprašytas p. 2.1.
Įregistravimo pagrindas: Apskritis viršinininko įsakymas, 2006-10-24, Nr. 02-06-11039
Plotas: 0.0112 ha
Įrašas galioja: Nuo 2006-11-22

10. Kadastro žymos: įrašų nėra


11. Registro pastabos ir nuorodos:Buvęs adresas: Biochemikų g.13

12. Kita informacija: įrašų nėra

13. Informacija apie duomenų sandoriui tikslinimą: įrašų nėra

2012-01-03 16:39:41

Dokumentą atspausdino:


Turto valdymo skyriaus
vedėja
Audronė Naujalienė

Audronė Naujalienė



VALSTYBĖS ĮMONĖ REGISTRŲ CENTRAS
V.Kudirkos g. 18-3, LT-03105 Vilnius, tel. (5) 2688 262, faks. (5) 2688 311, el.p. info@registrucentras.lt

NEKILNOJAMOJO TURTO REGISTRO CENTRINIO DUOMENŲ BANKO IŠRAŠAS

2012-01-03 16:40:10

1. Nekilnojamojo turto registre įregistruotas turtas:

Registro Nr.: **44/661854**
Registro tipas: **Žemės sklypas**
Sudarymo data: **2006-11-07**
Adresas: **Kėdainių r. sav. Kėdainių miesto sen. Kėdainių m. Technikos g. 4**
Registro tvarkytojas: **Valstybės įmonės Registrų centro Kauno filialas**

2. Nekilnojamieji daiktai:

2.1. **Žemės sklypas**
Unikalus Nr.: **4400-0977-1100**
Kadastrinis Nr.: **5333/0030:47 Kėdainių m. k.v.**
Pagrindinė tikslinė naudojimo paskirtis: **Kita**
Naudojimo būdas: **Pramonės ir sandėliavimo objektų teritorijos**
Naudojimo pobūdis: **Pramonės ir sandėliavimo įmonių statybos**
Žemės sklypo plotas: **6.4359 ha**
Žemės ūkio naudmenų plotas viso: **5.3259 ha**
Iš jo: Pievų ir natūralių ganyklų plotas: **5.3259 ha**
Kitos žemės plotas: **1.1100 ha**
Žemės ūkio naudmenų našumo balas: **50.0**
Matavimų tipas: **Žemės sklypas suformuotas atliekant kadastrinius matavimus**
Indeksuota žemės sklypo vertė: **259495 Lt**
Žemės sklypo vertė: **162185 Lt**
Kadastro duomenų nustatymo data: **2006-04-28**

3. Daikto priklausiniai iš kito registro: įrašų nėra**4. Nuosavybė:**

4.1. **Nuosavybės teisė**
Savininkas: **LIETUVOS RESPUBLIKA, a.k. 111105555**
Daiktas: **žemės sklypas Nr. 4400-0977-1100, aprašytas p. 2.1.**
Įregistravimo pagrindas: **Apskritis viršinininko įsakymas, 2006-10-31, Nr. 02-06-11567**
Įrašas galioja: **Nuo 2006-11-22**

5. Valstybės ir savivaldybių žemės patikėjimo teisė:

5.1. **Savivaldybių žemės patikėjimo teisė**
Patikėtinis: **KĖDAINIŲ RAJONO SAVIVALDYBĖ, a.k. 111103885**
Daiktas: **žemės sklypas Nr. 4400-0977-1100, aprašytas p. 2.1.**
Įregistravimo pagrindas: **Priėmimo - perdavimo aktas, 2010-06-09, Nr. PPA-346**
Įrašas galioja: **Nuo 2010-07-13**

6. Kitos daiktinės teisės : įrašų nėra**7. Juridiniai faktai: įrašų nėra****8. Žymos: įrašų nėra****9. Specialios naudojimo sąlygos:**

9.1. **Saugotini želdiniai, augantys ne miško žemėje**
Daiktas: **žemės sklypas Nr. 4400-0977-1100, aprašytas p. 2.1.**
Įregistravimo pagrindas: **Apskritis viršinininko įsakymas, 2006-10-31, Nr. 02-06-11567**
Plotas: **1.11 ha**
Įrašas galioja: **Nuo 2006-11-22**

9.2. **Elektros linijų apsaugos zonos**
Daiktas: **žemės sklypas Nr. 4400-0977-1100, aprašytas p. 2.1.**
Įregistravimo pagrindas: **Apskritis viršinininko įsakymas, 2006-10-31, Nr. 02-06-11567**

Plotas: **0.0712 ha**
Įrašas galioja: **Nuo 2006-11-22**

10. Kadastro žymos: įrašų nėra

11. Registro pastabos ir nuorodos:
Buvęs adresas: Biochemikų g.15

12. Kita informacija: įrašų nėra

13. Informacija apie duomenų sandoriui tikslinimą: įrašų nėra

2012-01-03 16:40:10

Dokumentą atspausdino:


*Turto valdymo skyriaus
vedėja
Audronė Naujalienė*

Audronė Naujalienė



VALSTYBĖS ĮMONĖ REGISTRŲ CENTRAS
V.Kudirkos g. 18-3, LT-03105 Vilnius, tel. (5) 2688 262, faks. (5) 2688 311, el.p. info@registrucentras.lt

NEKILNOJAMOJO TURTO REGISTRO CENTRINIO DUOMENŲ BANKO IŠRAŠAS

2012-01-03 16:40:34

1. Nekilnojamojo turto registre įregistruotas turtas:

Registro Nr.: **44/671543**
Registro tipas: **Žemės sklypas**
Sudarymo data: **2006-11-28**
Adresas: **Kėdainių r. sav. Kėdainių miesto sen. Kėdainių m.
Technikos g. 6**
Registro tvarkytojas: **Valstybės įmonės Registrų centro Kauno filialas**

2. Nekilnojamieji daiktai:

2.1. **Žemės sklypas**
Unikalus Nr.: **4400-0992-2861**
Kadastrinis Nr.: **5333/0030:50 Kėdainių m. k.v.**
Pagrindinė tikslinė naudojimo paskirtis: **Kita**
Naudojimo būdas: **Pramonės ir sandėliavimo objektų teritorijos**
Naudojimo pobūdis: **Pramonės ir sandėliavimo įmonių statybos**
Žemės sklypo plotas: **6.4626 ha**
Žemės ūkio naudmenų plotas viso: **6.4296 ha**
Iš jo: Pievų ir natūralių ganyklų plotas: **6.4296 ha**
Kitos žemės plotas: **0.0330 ha**
Žemės ūkio naudmenų našumo balas: **50.0**
Matavimų tipas: **Žemės sklypas suformuotas atliekant kadastrinius matavimus**
Indeksuota žemės sklypo vertė: **260572 Lt**
Žemės sklypo vertė: **162858 Lt**
Kadastro duomenų nustatymo data: **2006-04-28**

3. Daikto priklausiniai iš kito registro: įrašų nėra**4. Nuosavybė:**

4.1. **Nuosavybės teisė**
Savininkas: **LIETUVOS RESPUBLIKA, a.k. 111105555**
Daiktas: **žemės sklypas Nr. 4400-0992-2861, aprašytas p. 2.1.**
Įregistravimo pagrindas: **Apskritis viršinininko įsakymas, 2006-11-22, Nr. 02-06-12661**
Įrašas galioja: **Nuo 2006-12-04**

5. Valstybės ir savivaldybių žemės patikėjimo teisė:

5.1. **Savivaldybių žemės patikėjimo teisė**
Patikėtinis: **KĖDAINIŲ RAJONO SAVIVALDYBĖ, a.k. 111103885**
Daiktas: **žemės sklypas Nr. 4400-0992-2861, aprašytas p. 2.1.**
Įregistravimo pagrindas: **Priėmimo - perdavimo aktas, 2010-06-09, Nr. PPA-347**
Įrašas galioja: **Nuo 2010-07-13**

6. Kitos daiktinės teisės : įrašų nėra**7. Juridiniai faktai: įrašų nėra****8. Žymos: įrašų nėra****9. Specialios naudojimo sąlygos:**

9.1. **Saugotini želdiniai, augantys ne miško žemėje**
Daiktas: **žemės sklypas Nr. 4400-0992-2861, aprašytas p. 2.1.**
Įregistravimo pagrindas: **Apskritis viršinininko įsakymas, 2006-11-22, Nr. 02-06-12661**
Plotas: **0.033 ha**
Įrašas galioja: **Nuo 2006-12-04**

9.2. **Elektros linijų apsaugos zonos**
Daiktas: **žemės sklypas Nr. 4400-0992-2861, aprašytas p. 2.1.**
Įregistravimo pagrindas: **Apskritis viršinininko įsakymas, 2006-11-22, Nr. 02-06-12661**

Plotas: 2.055 ha
Įrašas galioja: Nuo 2006-12-04

10. Kadastro žymos: įrašų nėra

11. Registro pastabos ir nuorodos:
Buvęs adresas: Biochemikų g.17

12. Kita informacija: įrašų nėra

13. Informacija apie duomenų sandoriui tikslinimą: įrašų nėra

2012-01-03 16:40:34

Dokumentą atspausdino:


Turto valdymo skyriaus
vedėja
Audronė Naujalienė

Audronė Naujalienė



VALSTYBĖS ĮMONĖ REGISTRŲ CENTRAS
V.Kudirkos g. 18-3, LT-03105 Vilnius, tel. (5) 2688 262, faks. (5) 2688 311, el.p. info@registrucentras.lt

NEKILNOJAMOJO TURTO REGISTRO CENTRINIO DUOMENŲ BANKO IŠRAŠAS

2012-01-03 16:41:10

1. Nekilnojamojo turto registre įregistruotas turtas:

Registro Nr.: **44/656579**
Registro tipas: **Žemės sklypas**
Sudarymo data: **2006-10-26**
Adresas: **Kėdainių r. sav. Kėdainių miesto sen. Kėdainių m. Pažangos g. 3**
Registro tvarkytojas: **Valstybės įmonės Registrų centro Kauno filialas**

2. Nekilnojamieji daiktai:

2.1. **Žemės sklypas**
Unikalus Nr.: **4400-0969-5514**
Kadastrinis Nr.: **5333/0030:46 Kėdainių m. k.v.**
Pagrindinė tikslinė naudojimo paskirtis: **Kita**
Naudojimo būdas: **Pramonės ir sandėliavimo objektų teritorijos**
Naudojimo pobūdis: **Pramonės ir sandėliavimo įmonių statybos**
Žemės sklypo plotas: **11.5113 ha**
Žemės ūkio naudmenų plotas viso: **11.5113 ha**
Iš jo: Pievų ir natūralių ganyklų plotas: **11.5113 ha**
Žemės ūkio naudmenų našumo balas: **50.0**
Matavimų tipas: **Žemės sklypas suformuotas atliekant kadastrinius matavimus**
Indeksuota žemės sklypo vertė: **464136 Lt**
Žemės sklypo vertė: **290085 Lt**
Kadastro duomenų nustatymo data: **2006-04-28**

3. Daikto priklausiniai iš kito registro: įrašų nėra**4. Nuosavybė:**

4.1. **Nuosavybės teisė**
Savininkas: **LIETUVOS RESPUBLIKA, a.k. 111105555**
Daiktas: **žemės sklypas Nr. 4400-0969-5514, aprašytas p. 2.1.**
Įregistravimo pagrindas: **Apskritis viršinininko įsakymas, 2006-10-25, Nr. 02-06-11134**
Įrašas galioja: **Nuo 2006-11-28**

5. Valstybės ir savivaldybių žemės patikėjimo teisė:

5.1. **Savivaldybių žemės patikėjimo teisė**
Patikėtinis: **KĖDAINIŲ RAJONO SAVIVALDYBĖ, a.k. 111103885**
Daiktas: **žemės sklypas Nr. 4400-0969-5514, aprašytas p. 2.1.**
Įregistravimo pagrindas: **Priėmimo - perdavimo aktas, 2010-06-09, Nr. PPA-348**
Įrašas galioja: **Nuo 2010-07-13**

6. Kitos daiktinės teisės : įrašų nėra**7. Juridiniai faktai: įrašų nėra****8. Žymos: įrašų nėra****9. Specialios naudojimo sąlygos:**

9.1. **Elektros linijų apsaugos zonos**
Daiktas: **žemės sklypas Nr. 4400-0969-5514, aprašytas p. 2.1.**
Įregistravimo pagrindas: **Apskritis viršinininko įsakymas, 2006-10-25, Nr. 02-06-11134**
Plotas: **2.855 ha**
Įrašas galioja: **Nuo 2006-11-28**

9.2. **Vandentiekio, lietaus ir fekalinės kanalizacijos tinklų ir įrenginių apsaugos zonos**
Daiktas: **žemės sklypas Nr. 4400-0969-5514, aprašytas p. 2.1.**
Įregistravimo pagrindas: **Apskritis viršinininko įsakymas, 2006-10-25, Nr. 02-06-11134**

Plotas: 0.383 ha
Įrašas galioja: Nuo 2006-11-28

9.3.

Saugotini želdiniai, augantys ne miško žemėje
Daiktas: žemės sklypas Nr. 4400-0969-5514, aprašytas p. 2.1.
Įregistravimo pagrindas: Apskritis viršininko įsakymas, 2006-10-25, Nr. 02-06-11134
Plotas: 0.0002 ha
Įrašas galioja: Nuo 2006-11-28

10. Kadastro žymos: įrašų nėra

11. Registro pastabos ir nuorodos:
Buvęs adresas: Biochemikų g.19

12. Kita informacija: įrašų nėra

13. Informacija apie duomenų sandoriui tikslinimą: įrašų nėra

2012-01-03 16:41:10

Dokumentą atspausdino:


Turto valdymo skyriaus
vedėja
Audronė Naujalienė

Audronė Naujalienė



VALSTYBĖS ĮMONĖ REGISTRŲ CENTRAS
V.Kudirkos g. 18-3, LT-03105 Vilnius, tel. (5) 2688 262, faks. (5) 2688 311, el.p. info@registrucentras.lt

NEKILNOJAMOJO TURTO REGISTRO CENTRINIO DUOMENŲ BANKO IŠRAŠAS

2012-01-03 16:41:41

1. Nekilnojamojo turto registre įregistruotas turtas:

Registro Nr.: **44/1048700**
Registro tipas: **Žemės sklypas**
Sudarymo data: **2008-02-21**

Adresas: **Kėdainių r. sav. Kėdainių miesto sen. Kėdainių m. Vakarų g. 5**

Registro tvarkytojas: **Valstybės įmonės Registrų centro Kauno filialas**

2. Nekilnojamieji daiktai:

2.1.

Žemės sklypas

Unikalus Nr.: **4400-1505-0158**

Kadastrinis Nr.: **5333/0030:61 Kėdainių m. k.v.**

Pagrindinė tikslinė naudojimo paskirtis: **Kita**

Naudojimo būdas: **Pramonės ir sandėliavimo objektų teritorijos**

Naudojimo pobūdis: **Pramonės ir sandėliavimo įmonių statybos**

Žemės sklypo plotas: **20.8600 ha**

Žemės ūkio naudmenų plotas viso: **16.8082 ha**

Iš jo: Ariamos žemės plotas: **5.6685 ha**

Iš jo: Pievų ir natūralių ganyklų plotas: **11.1397 ha**

Kitos žemės plotas: **4.0518 ha**

Žemės ūkio naudmenų našumo balas: **50.0**

Matavimų tipas: **Žemės sklypas suformuotas atliekant kadastrinius matavimus**

Indeksuota žemės sklypo vertė: **806040 Lt**

Žemės sklypo vertė: **503775 Lt**

Kadastro duomenų nustatymo data: **2007-03-27**

3. Daikto priklausiniai iš kito registro: įrašų nėra**4. Nuosavybė:**

4.1.

Nuosavybės teisė

Savininkas: **LIETUVOS RESPUBLIKA, a.k. 111105555**

Daiktas: **žemės sklypas Nr. 4400-1505-0158, aprašytas p. 2.1.**

Įregistravimo pagrindas: **Apskritis viršininko įsakymas, 2007-12-29, Nr. 02-06-14364**

Įrašas galioja: **Nuo 2008-03-19**

5. Valstybės ir savivaldybių žemės patikėjimo teisė:

5.1.

Savivaldybių žemės patikėjimo teisė

Patikėtinis: **KĖDAINIŲ RAJONO SAVIVALDYBĖ, a.k. 111103885**

Daiktas: **žemės sklypas Nr. 4400-1505-0158, aprašytas p. 2.1.**

Įregistravimo pagrindas: **Priėmimo - perdavimo aktas, 2010-06-09, Nr. PPA-349**

Įrašas galioja: **Nuo 2010-07-13**

6. Kitos daiktinės teisės : įrašų nėra**7. Juridiniai faktai: įrašų nėra****8. Žymos: įrašų nėra****9. Specialios naudojimo sąlygos:**

9.1.

Šilumos ir karšto vandens tiekimo tinklų apsaugos zonos

Daiktas: **žemės sklypas Nr. 4400-1505-0158, aprašytas p. 2.1.**

Įregistravimo pagrindas: **Apskritis viršininko įsakymas, 2007-12-29, Nr. 02-06-14364**

Plotas: **0.7761 ha**

Įrašas galioja: **Nuo 2008-03-19**

9.2.

Elektros linijų apsaugos zonos

Daiktas: **žemės sklypas Nr. 4400-1505-0158, aprašytas p. 2.1.**

[registravimo pagrindas: **Apskritis viršininko įsakymas, 2007-12-29, Nr. 02-06-14364**

Plotas: **3.4861 ha**

[rašas galioja: **Nuo 2008-03-19**

9.3.

Ryšių linijų apsaugos zonos

Daiktas: **žemės sklypas Nr. 4400-1505-0158, aprašytas p. 2.1.**

[registravimo pagrindas: **Apskritis viršininko įsakymas, 2007-12-29, Nr. 02-06-14364**

Plotas: **0.3161 ha**

[rašas galioja: **Nuo 2008-03-19**

9.4.

Vandentiekio, lietaus ir fekalinės kanalizacijos tinklų ir įrenginių apsaugos zonos

Daiktas: **žemės sklypas Nr. 4400-1505-0158, aprašytas p. 2.1.**

[registravimo pagrindas: **Apskritis viršininko įsakymas, 2007-12-29, Nr. 02-06-14364**

Plotas: **2.3867 ha**

[rašas galioja: **Nuo 2008-03-19**

9.5.

Dujotiekių apsaugos zonos

Daiktas: **žemės sklypas Nr. 4400-1505-0158, aprašytas p. 2.1.**

[registravimo pagrindas: **Apskritis viršininko įsakymas, 2007-12-29, Nr. 02-06-14364**

Plotas: **0.0237 ha**

[rašas galioja: **Nuo 2008-03-19**

10. Kadastro žymos: įrašų nėra

11. Registro pastabos ir nuorodos:

Buvęs adresas: Biochemikų g.21

12. Kita informacija: įrašų nėra

13. Informacija apie duomenų sandoriui tikslinimą: įrašų nėra

2012-01-03 16:41:41

Dokumentą atspausdino:


*Turto valdymo skyriaus
vedėja*

Audronė Naujalienė

Audronė Naujalienė



VALSTYBĖS ĮMONĖ REGISTRŲ CENTRAS

V.Kudirkos g. 18-3, LT-03105 Vilnius, tel. (5) 2688 262, faks. (5) 2688 311, el.p. info@registrucentras.lt

NEKILNOJAMOJO TURTO REGISTRO CENTRINIO DUOMENŲ BANKO IŠRAŠAS

2012-01-03 16:42:07

1. Nekilnojamojo turto registre įregistruotas turtas:Registro Nr.: **44/665526**Registro tipas: **Žemės sklypas**Sudarymo data: **2006-11-14**Adresas: **Kėdainių r. sav. Kėdainių miesto sen. Kėdainių m. Biochemikų g. 11**Registro tvarkytojas: **Valstybės įmonės Registrų centro Kauno filialas****2. Nekilnojamieji daiktai:**

2.1.

Žemės sklypasUnikalus Nr.: **4400-0982-6244**Kadastrinis Nr.: **5333/0030:48 Kėdainių m. k.v.**Pagrindinė tikslinė naudojimo paskirtis: **Kita**Naudojimo būdas: **Pramonės ir sandėliavimo objektų teritorijos**Naudojimo pobūdis: **Pramonės ir sandėliavimo įmonių statybos**Žemės sklypo plotas: **9.7301 ha**Žemės ūkio naudmenų plotas viso: **2.2169 ha**Iš jo: Pievų ir natūralių ganyklų plotas: **2.2169 ha**Kitos žemės plotas: **7.5132 ha**Žemės ūkio naudmenų našumo balas: **50.0**Matavimų tipas: **Žemės sklypas suformuotas atliekant kadastrinius matavimus**Indeksuota žemės sklypo vertė: **392318 Lt**Žemės sklypo vertė: **245199 Lt**Kadastro duomenų nustatymo data: **2006-04-28****3. Daikto priklausiniai iš kito registro: įrašų nėra****4. Nuosavybė:**

4.1.

Nuosavybės teisėSavininkas: **LIETUVOS RESPUBLIKA, a.k. 111105555**Daiktas: **žemės sklypas Nr. 4400-0982-6244, aprašytas p. 2.1.**Įregistravimo pagrindas: **Apskrities viršininko įsakymas, 2006-11-07, Nr. 02-06-11884**Įrašas galioja: **Nuo 2006-11-20****5. Valstybės ir savivaldybių žemės patikėjimo teisė:**

5.1.

Savivaldybių žemės patikėjimo teisėPatikėtinis: **KĖDAINIŲ RAJONO SAVIVALDYBĖ, a.k. 111103885**Daiktas: **žemės sklypas Nr. 4400-0982-6244, aprašytas p. 2.1.**Įregistravimo pagrindas: **Priėmimo - perdavimo aktas, 2010-06-09, Nr. PPA-344**Įrašas galioja: **Nuo 2010-07-13****6. Kitos daiktinės teisės : įrašų nėra****7. Juridiniai faktai: įrašų nėra****8. Žymos: įrašų nėra****9. Specialios naudojimo sąlygos:**

9.1.

Elektros linijų apsaugos zonosDaiktas: **žemės sklypas Nr. 4400-0982-6244, aprašytas p. 2.1.**Įregistravimo pagrindas: **Apskrities viršininko įsakymas, 2006-11-07, Nr. 02-06-11884**Plotas: **0.181 ha**Įrašas galioja: **Nuo 2006-11-20**

9.2.

Saugotini želdiniai, augantys ne miško žemėjeDaiktas: **žemės sklypas Nr. 4400-0982-6244, aprašytas p. 2.1.**Įregistravimo pagrindas: **Apskrities viršininko įsakymas, 2006-11-07, Nr. 02-06-11884**

Plotas: **7.5132 ha**
[rašas galioja: **Nuo 2006-11-20**

9.3.

Dujotiekių apsaugos zonos
Daiktas: **žemės sklypas Nr. 4400-0982-6244, aprašytas p. 2.1.**
[registravimo pagrindas: **Apskrities viršinininko įsakymas, 2006-11-07, Nr. 02-06-11884**
Plotas: **0.179 ha**
[rašas galioja: **Nuo 2006-11-20**

9.4.

**Vandentiekio, lietaus ir fekalinės kanalizacijos tinklų ir
įrenginių apsaugos zonos**
Daiktas: **žemės sklypas Nr. 4400-0982-6244, aprašytas p. 2.1.**
[registravimo pagrindas: **Apskrities viršinininko įsakymas, 2006-11-07, Nr. 02-06-11884**
Plotas: **2.517 ha**
[rašas galioja: **Nuo 2006-11-20**

9.5.

Ryšių linijų apsaugos zonos
Daiktas: **žemės sklypas Nr. 4400-0982-6244, aprašytas p. 2.1.**
[registravimo pagrindas: **Apskrities viršinininko įsakymas, 2006-11-07, Nr. 02-06-11884**
Plotas: **0.098 ha**
[rašas galioja: **Nuo 2006-11-20**

9.6.

Šilumos ir karšto vandens tiekimo tinklų apsaugos zonos
Daiktas: **žemės sklypas Nr. 4400-0982-6244, aprašytas p. 2.1.**
[registravimo pagrindas: **Apskrities viršinininko įsakymas, 2006-11-07, Nr. 02-06-11884**
Plotas: **0.452 ha**
[rašas galioja: **Nuo 2006-11-20**

10. Kadastro žymos: įrašų nėra

11. Registro pastabos ir nuorodos: įrašų nėra

12. Kita informacija: įrašų nėra

13. Informacija apie duomenų sandoriui tikslinimą: įrašų nėra

2012-01-03 16:42:07

Dokumentą atspausdino:


Turto valdymo skyriaus
vedėja
Audronė Naujalienė

Audronė Naujalienė